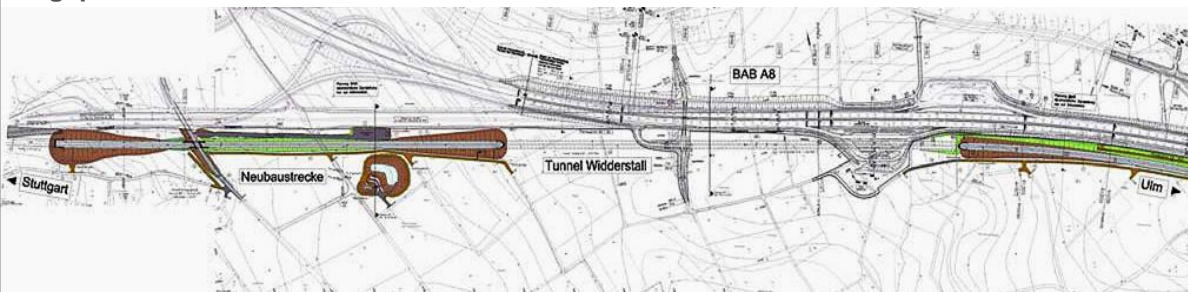
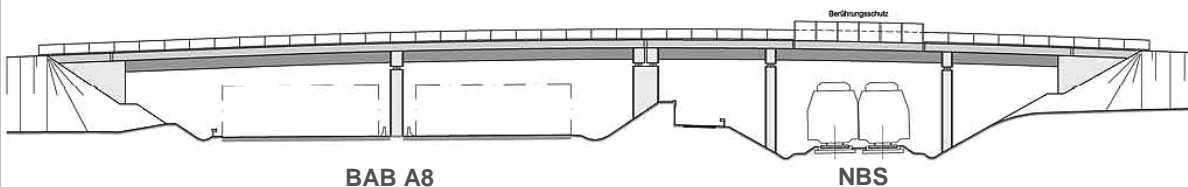


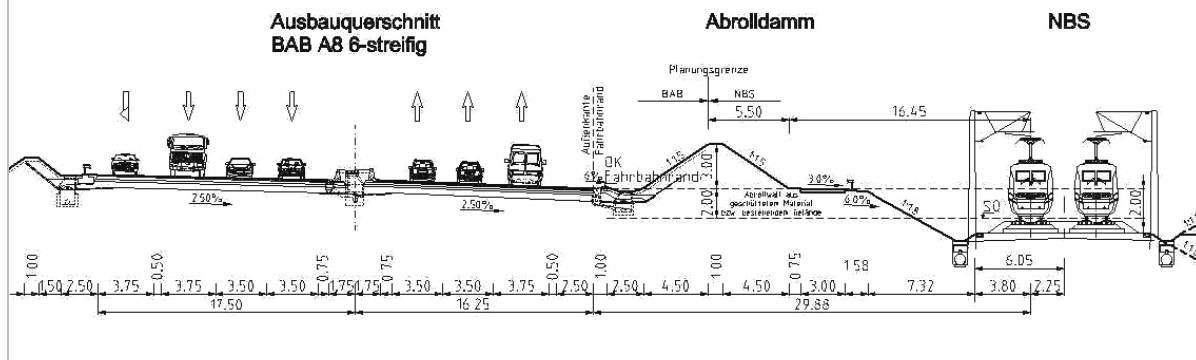
Lageplan



Ansicht gemeinsames Bauwerk



Regelquerprofil



Ausbau- und Neubaustrecke Stuttgart–Augsburg, Planfeststellungsabschnitt 2.3

Bearbeitungs-/ Bauzeit
2002 - 2014

Leistungen
Generalplanung; Vor-, Entwurfs- und Genehmigungsplanung, Ausschreibung, Mitwirkung bei der Vergabe

Technische Angaben
2-gleisige ca. 20 km lange NBS auf der Albhochfläche in enger Bündelung mit dem 6-spurigen Ausbau der Bundesautobahn A 8, 22 kreuzende Straßen und Wege, 10 Straßenüberführungen, 6 Eisenbahnüberführungen, Stützwände, 3 zweigleisige Eisenbahntunnel, Entwässerungsplanung, Massenverwertungskonzept (4 Mio. m³ Aushub)